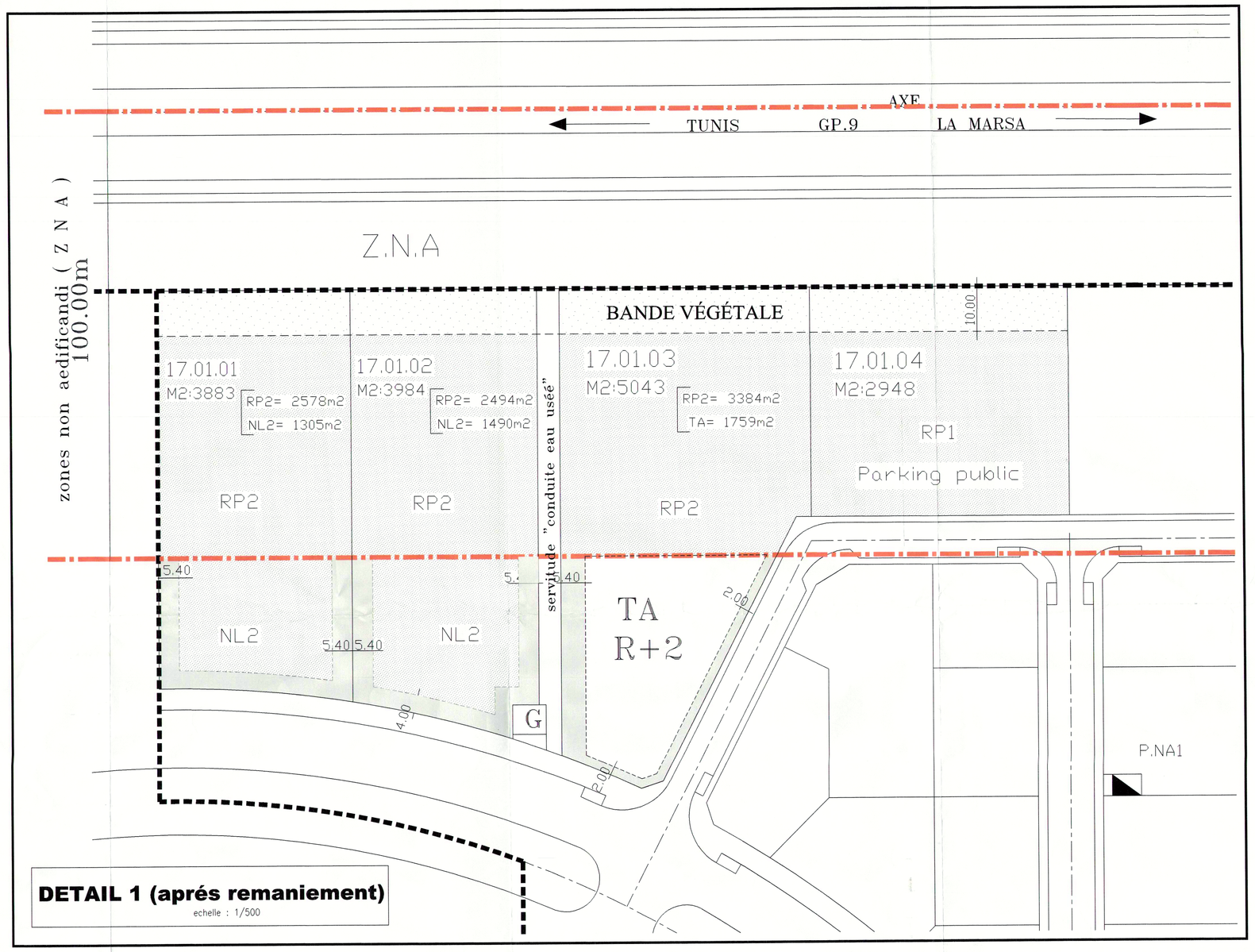

DETAIL 1 (aprés remaniement)
echelle : 1/500

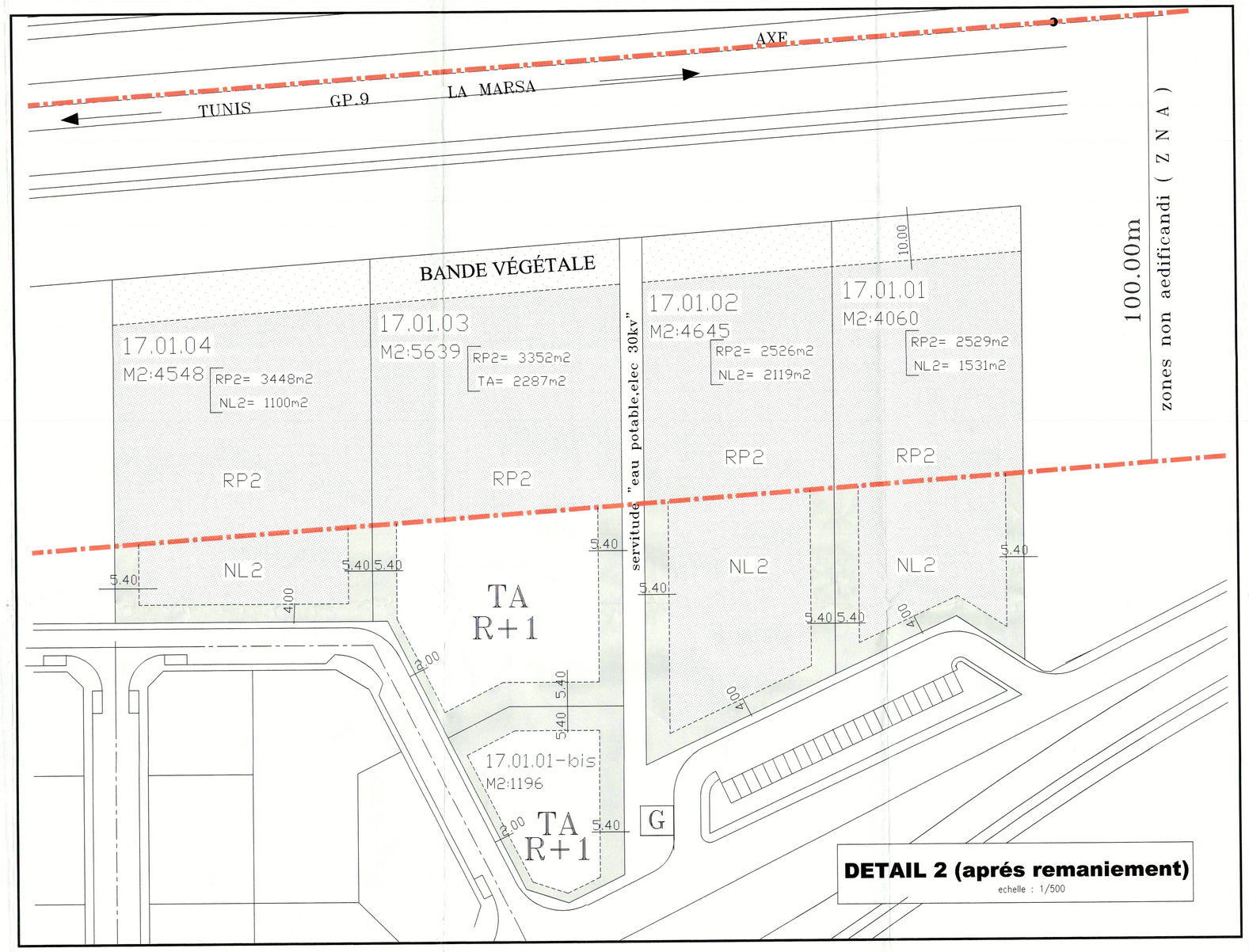

DETAIL 2 (aprés remaniement)
echelle : 1/500

DETAIL 1 (avant remaniement)

DETAIL 2 (avant remaniement)

DETAIL 3 (avant remaniement)

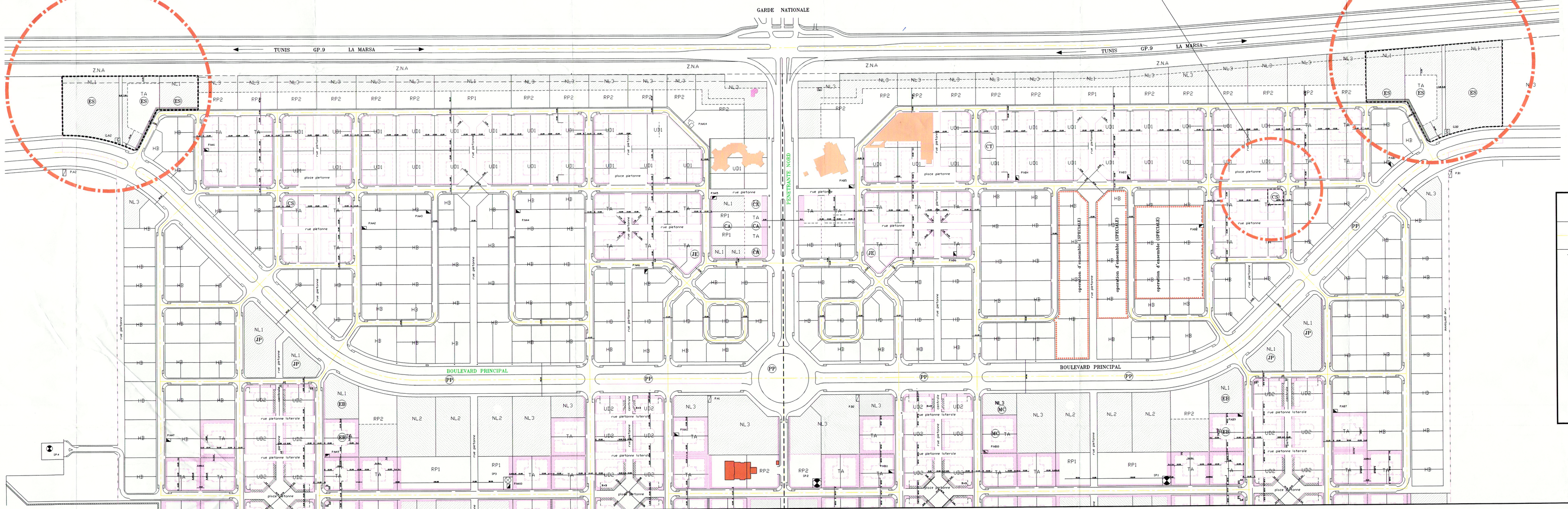

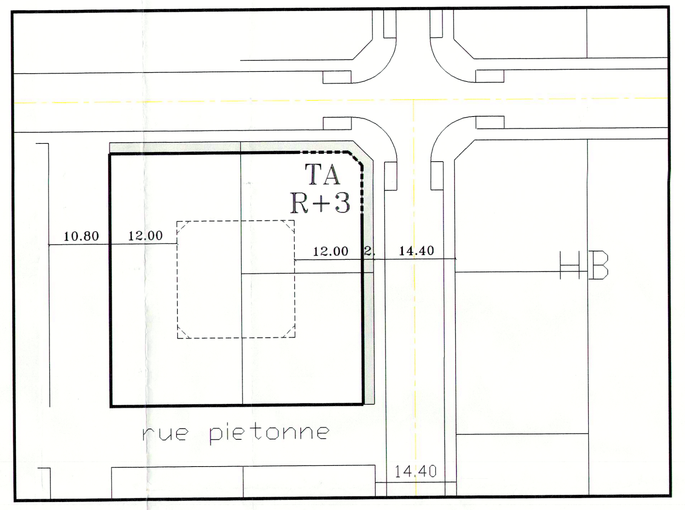

DETAIL 3 (aprés remaniement)
echelle : 1/500

الجمهـــورية التونسيـــة

وزارة الداخليـــة و التنمية المحلية

وزارة التجهيز و الإسكـان و التهيئة الترابية

شركة البحيرة للتطهير والإستصلاح والإستثمار

بلـديـة تـونـس

المنطقة الشمالية لبحيرة تونس

جزء أ و ب

تنقيح جزئي لمثال تقسيم "الخليج"

المثال الإجمالي

echelle : 1/500 DATE : JANVIER 2005	N DE PLAN 3 رقم المثال	1 / 500 القياس JANVIER 2005 التاريخ

REPUBLIQUE TUNISIENNE

MINISTERE DE L'EQUIPEMENT , DE L'HABITAT ET DE L'AMENAGEMENT DU TERRITOIRE

MINISTERE DE L'INTERIEUR ET DU DEVELOPPEMENT LOCAL

SOCIETE DE PROMOTION DU LAC DE TUNIS

Commune de Tunis
Zone Nord des berges du lac de Tunis
LOTISSEMENT "A" & "B"

PROJET DE REMANIEMENT
PLAN DE MASSE

تخصيص القطع الترابية	الارتفاعات EPANNELAGE	AFFECTATION DES PARCELLES
- مناطق السكن		- ZONES D'HABITAT
سكن شبه جماعي تجارة و مكاتب وخدمات	TA	habitat semi-collectif,commerces,bureaux et services
- مناطق طبيعية		- ZONES NATURELLES
مساحات خضراء مجهزة	NL	Espace vert equipe
ماري عمومي تتخلله تهيئة نباتية	RP1	Parking public paysager
ماري خاص تتخلله تهيئة نباتية	RP2	Parking privée paysager
مساحة خضراء على الطريق رقم 9		Espaces verts de protection des voiries, sur RN9
حدود المنطقة السكن بمثالها		limite de la bande constructible
البعد الاجباري		retrait obligatoire
حدود التقسيم		limite du lotissement
- منطقة البنية الأساسية		- ZONES D'INFRASTRUCTURE
طريق مفتوح لمرور السيارات		route ouverte a la circulation automobile
طريق للمشي جليسي		voie pietonne
رقم قطعة الأرض	17.01.03	N° du lot
مساحة قطعة الأرض	M2:5043	surface du lot
تخصيص القطع الترابية	TA	affectation du lot
حدود قطعة الأرض		limite du lot
ملحة لتوزيع الغاز		Poste de detente gaz